






H
DSP

ŽADATEL:	 OBEC ALBRECHTICE NAD ORLICÍ NA VÝSLUNÍ 275 517 22 ALBRECHTICE NAD ORLICÍ IČO 005 79 106	RAŽÍTKO, DATUM, PODPIS:
----------	------------------------------------------------------------------------------------------------------------------------------------------------------------------------------------------------	-------------------------

KRESLIL:	ING. JAKUB HAJN	 					
ZPRACOVAL:	ING. JAKUB HAJN						
TECHNICKÁ KONTROLA:	ING. JAKUB HAJN						
ZODPOVĚDNÝ PROJEKTANT:	ING. PAVEL MATYS						
HLAVNÍ PROJEKTANT:	ING. PAVEL MATYS						
KRAJ:	KRÁLOVÉHRADECKÝ	OKRES:	RYCHNOV NAD KNĚŽNOU	OBEC:	ALBRECHTICE NAD ORLICÍ	STUPEŇ:	DSP
INVESTOR: OBEC ALBRECHTICE NAD ORLICÍ, NA VÝSLUNÍ 275, 517 22 ALBRECHTICE NAD ORLICÍ						ZAK ČÍSLO:	0003
AKCE: ALBRECHTICE NAD ORLICÍ, OPRAVA UL. NA DRAHÁCH						ARCHIVNÍ ČÍSLO:	2017-001-0003
						DATUM:	XII / 2017
						FORMÁT:	A4
						MĚŘÍTKO:	-
OBJEKT: SO 101 - KOMUNIKACE						ČÍSLO SOUPRAVY:	ČÍSLO PŘÍLOHY:
OBSAH: SEZNAM DOTČENÝCH POZEMKŮ							H.3.

Albrechtice nad Orlicí, Oprava ul. Na Drahách						k.ú. 600172 Albrechtice n. Orl.			
Číslo položky záboru	Parcela KN	Výměra	Druh pozemku	BPEJ	Trvalý	Dočasný zábor	Trvalý zábor	Číslo parcely KN po geom. plánu	Poznámka
							(m2)		
Obec Albrechtice nad Orlicí, Na Výsluní 275, 517 22 Albrechtice nad Orlicí									
Z1	115/1	1075	ostatní plocha		383,10		383,10		
Obec Albrechtice nad Orlicí, Na Výsluní 275, 517 22 Albrechtice nad Orlicí									
Z2	374	847	ostatní plocha		736,10		736,10		
Obec Albrechtice nad Orlicí, Na Výsluní 275, 517 22 Albrechtice nad Orlicí									
Z3	117/5	1307	ostatní plocha		0,50		0,50		
Královéhradecký kraj, Pivovarské náměstí 1245/2, 500 03 Hradec Králové Příslušnost hospodařit se svěřeným majetkem kraje: Správa silnic Královéhradeckého kraje, Kutnohorská 59/23, Plačice, 500 04 Hradec Králové									
Z4	329/1	16133	ostatní plocha		1,50		1,50		
Královéhradecký kraj, Pivovarské náměstí 1245/2, 500 03 Hradec Králové Příslušnost hospodařit se svěřeným majetkem kraje: Správa silnic Královéhradeckého kraje, Kutnohorská 59/23, Plačice, 500 04 Hradec Králové									
Z5	373/1	21754	ostatní plocha		71,40		71,40		
Doc. Ing. Kořínek Josef, CSc., Štěpánov 13, 535 01 Přelouč									
Z6	st. 139	782	zastavěná plocha a nádvoří		7,80		7,80		